

TEGNFORKLARING: (plandata)**Bebyggelse**

- Boligbebyggelse
- Fritidsbolig

Kommuneplan-Begyggelse og anlegg (PBL2008 §11-7 NR.1)

- Fritidsbebyggelse - nåværende (F)
- Næringsbebyggelse - nåværende (N)
- Næringsbebyggelse - fremtidig (N)

Kommuneplan-Landbruk-, natur- og friluftsmål (PBL2008 §11-7 NR.5)

- LNF-areal - nåværende (LNF / SKOG)
- LNF-areal ,Spredt boligbebyggelse - nåværende (SB)

Kommuneplan-Bruk og vern av sjø og vassdrag(PBL2008 §11-7 NR.6)

- Bruk og vern av sjø og vassdrag med tilhørende strandsone - nåværende
- Naturområde vann - nåværende (N)

Kommuneplan-Hensynsoner (PBL2008 §11-8)

- Faresone - Høyspenningsanlegg (inkl høyspentkabler)
- Støysone - Ander støysone
- Anglitthensynsone - Hensyn landskap
- Anglitthensynsone - Bevaring naturmiljø
- Anglitthensynsone - Bevaring kulturmiljø
- Båndlegging etter lov om naturvern - nåværende
- Båndlegging etter lov om kulturminner - nåværende
- Båndlegging etter andre lover - nåværende

Kommuneplan - Bestemmelseområde (PBL2008 §11-9)

- Bestemmelseområde (100 m belte)
- Bestemmelseområde (krav om regulering - RP)

Kommuneplan-Linje- og punktsymboler(PBL2008)

- Faresone grense
- Støysonegrense
- Anglitthensynsgrense
- Båndlegginggrense nåværende
- Bestemmelsegrense
- Vann
- Kraftledning

Felles for kommuneplan

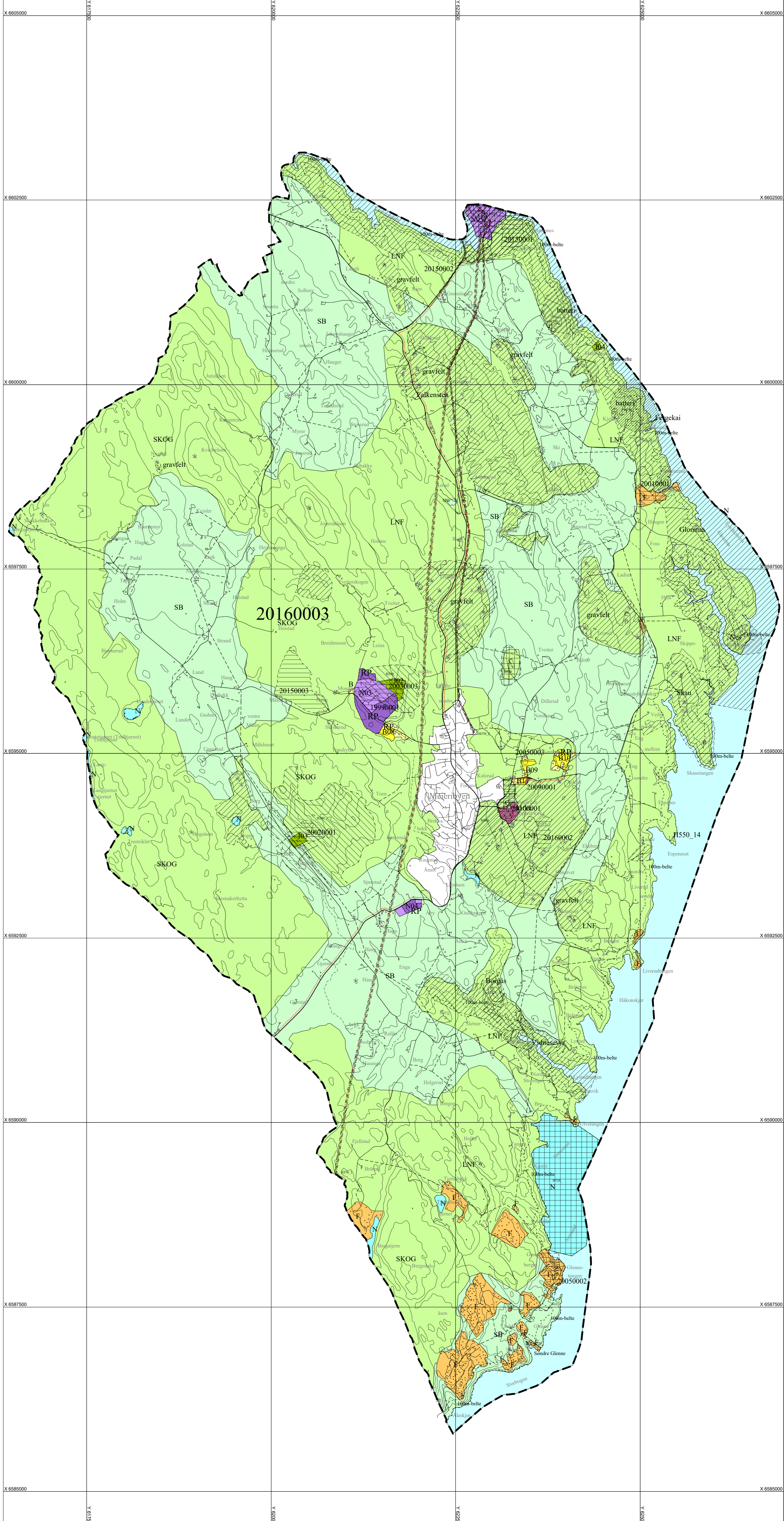
- Grense for arealformål
- Adkomstveg - nåværende
- Gang-/sykkelveg - nåværende
- Gang-/sykkelveg - fremtidig
- Paskrift områdenavn
- Paskrift arealformål/arealbruk
- Kommune(del)plan - paskrift

Andre temaer


- Kulturmiljø rune-R

HøydekurveN50

- Høydekurve N50
- Terrengpunkt N50



Basiskartet er tegnet med svak gråfarge
 Dette kartet er elektronisk godkjent og trenger ikke underskrift. Kartet er i samsvar med vedtaket.





AREALDELEN FOR KOMMUNEPLAN

MED TILHØRENDE BESTEMMELSER

Skiptvet kommune

Kartgrunnlag: SFKB N50
 Koordinatsystem: Euref 89 sone 32
 målestokk A1: 1:25000
 målestokk A3: 1:50000





Date - utskrift: 08.04.2019

STATUS: HØRINGSUTKAST FOR 1. GANGS BEHANDLING 09.04.2019

TEMA: *Arealplankart uten faresoner*

Kommunestyrets vedtak:	KST	03.09.2019
2. gangs behandling i det faste utvalget for plansaker	FSK	27.09.2019
Høringsperiode etter 1. gangs behandling		12.04.2019 - 31.05.2019
1. gangs behandling i det faste utvalget for plansaker	KST	09.04.2019
Fatsetting av planprogram	KST	18.04.2017
Høring og offentlig ettersyn av planprogram	FSK	10.02.2017
Vedtaket om oppstart og kunngjøring	FSK	06.12.2016

PLANEN UTARBEIDET AV: PLT-Fvdr PLANID: 20160003 TEGNNR.A1